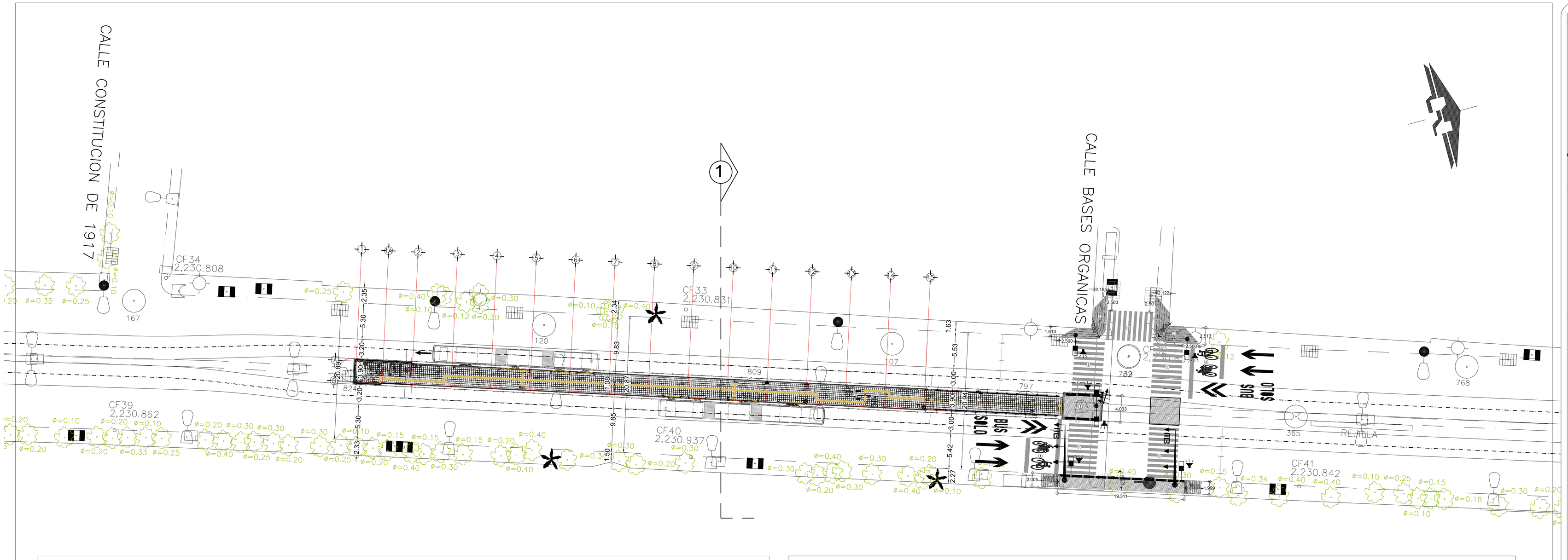

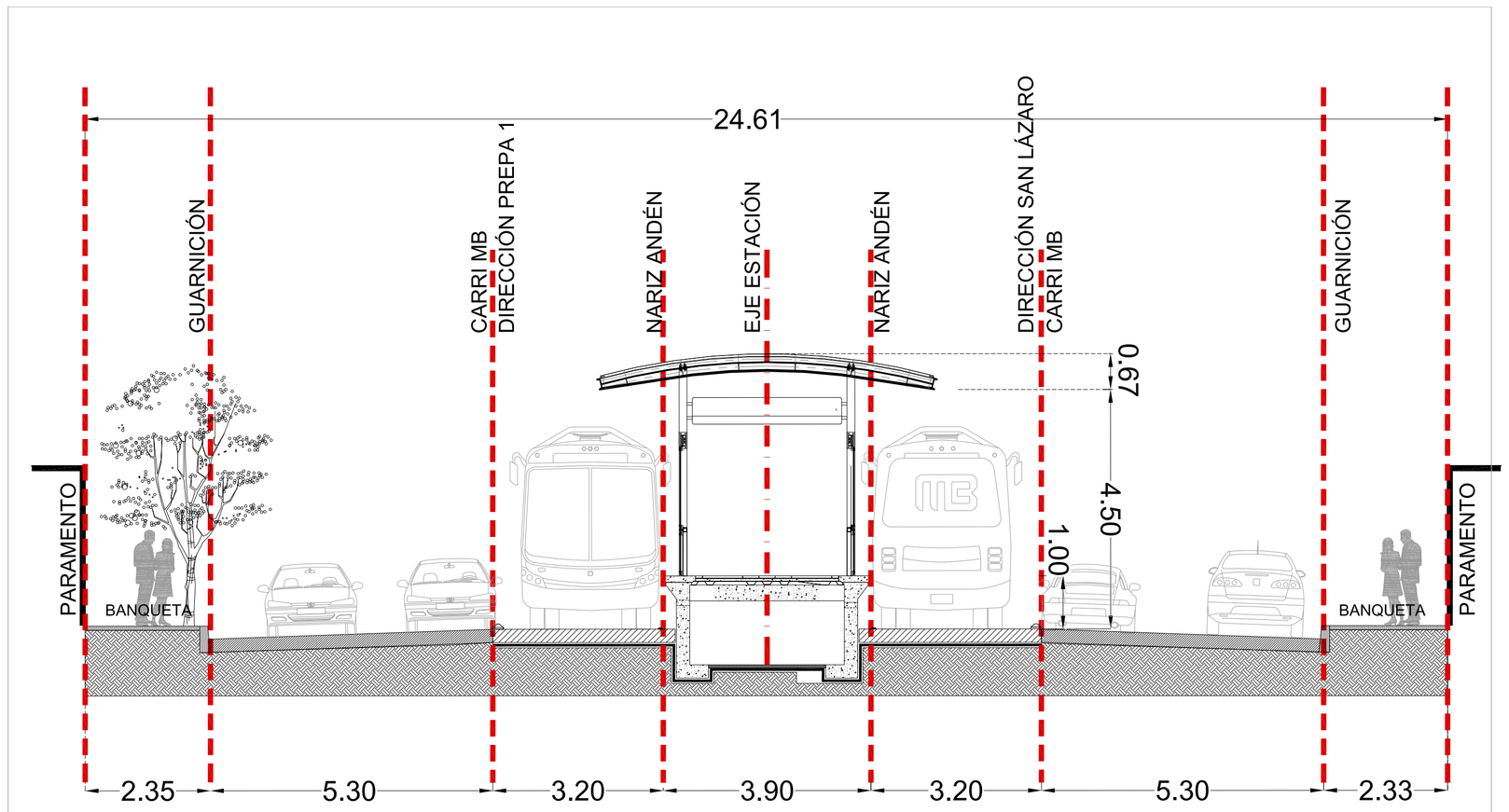

SECCIÓN TRANSVERSAL 1 (PROYECTO MB)

CAÑAVERALES-CAFETALES

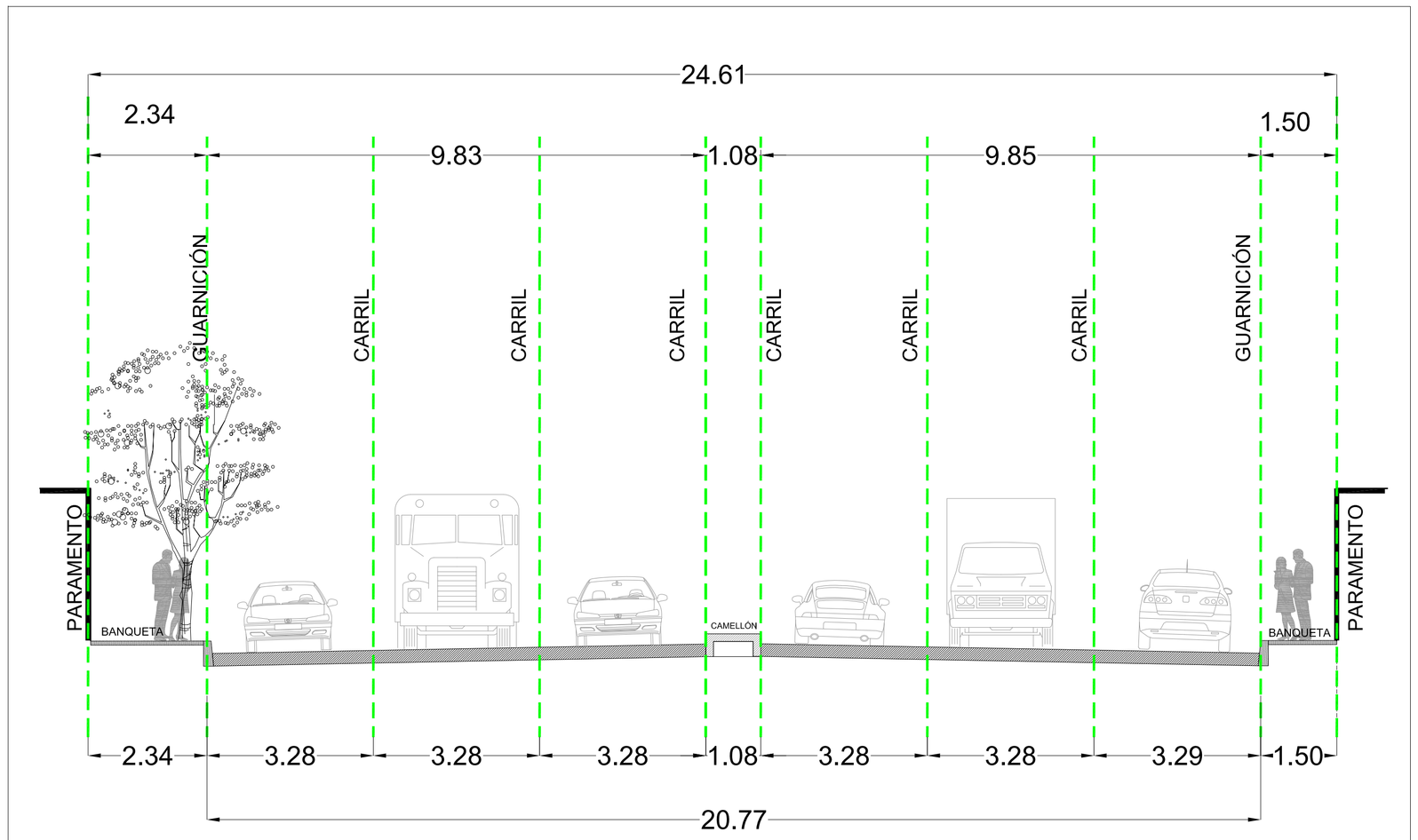

SECCIÓN TRANSVERSAL 1 VIAL EXISTENTE

CAÑAVERALES-CAFETALES

049 MUYUGUARDA

MODIFICACIONES	No.	FECHA	APROBÓ RIOBOO	APROBÓ CLIENTE	APROBÓ D.R. O. 0019	APROBÓ CORRESPONSABLE CDU Y A 0448	D E S C R I P C I O N
	0	ABRIL/2019	ARQ. JUAN JUAREZ A.				EMISIÓN EJECUTIVA

COORDINADOR GENERAL DE PROYECTO GRUPO RIOBOO	CORRESPONSABLE EN DISEÑO URBANO Y ARQUITECTÓNICO CDU Y A 0448	DIRECTOR RESPONSABLE DE OBRA D.R.O. 0019	SUBDIRECTOR DE CONSTRUCCIÓN DE OBRAS PUBLICAS B1	DIRECTOR DE CONSTRUCCIÓN DE OBRAS PUBLICAS B D.G.O.P.
APROBÓ : ING. DOMINGO CONTRERAS PEÑA	APROBÓ : ARQ. LUIS RUIZ DE CHAVEZ MEDINA	APROBÓ : ING. JOSE MARIA RIOBOO MARTIN	AUTORIZÓ : ING. JOSE LUIS PICHARDO HERNANDEZ	AUTORIZÓ : ING. EUSEBIO CALIXTO MADARIAGA SOTO

NORTE

CROQUIS DE LOCALIZACION

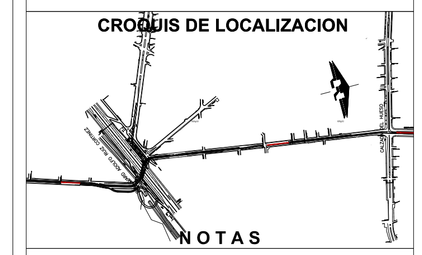

NOTAS

1.–ACOTACIONES Y NIVELES EN METROS.
2.–NO SE TOMARAN COTAS A ESCALA DE ESTE PLANO.
3.–LAS COTAS RIGEN AL DIBUJO.
4.–ESTE PLANO DEBERA DE VERIFICARSE CON LOS CORRESPONDIENTES DE INSTALACIONES Y ESTRUCTURALES. CUALQUIER DISCREPANCIA DEBERA CONSULTARSE CON LA DIRECCION DE PROYECTOS.
5.–EL CONTRATISTA RECTIFICARA EN EL LUGAR DE LA OBRA ANTES DE EJECUTAR LAS DIMENSIONES Y NIVELES INDICADOS EN ESTE PLANO, DEBIENDO SOMETERSE A LA DIRECCIÓN DE PROYECTOS, CUALQUIER DIFERENCIA QUE HUBIERE, ASÍ COMO LA INTERPRETACION QUE DE EL PROPIO CONTRATISTA A ESTE DIBUJO.
6.–SE DEBERAN RESPETAR SIN EXEPCION ALGUNA, TODAS LAS COTAS, PAÑOS Y NIVELES INDICADOS EN PLANOS, TOMANDO UN TOTAL DE TRES (3) DECIMALES.
7.–EL NORTE INDICADO ES ASTRONOMICO.
8.–TODAS LAS LONGITUDES DE LAS PIEZAS (VIGAS I, POSTES PCE SOLERAS) DEBEN SER EN PIEZAS COMPLETAS DE 6 METROS PARA LA FABRICACION DE LOS ELEMENTOS COMO COLUMNAS, TRABES, MAMPARAS, BARANDALES Y POSTES, NO REALIZARLOS DE PEDACERIA

SIMBOLOGÍA

- LÍNEA DE EJE
- PROYECCIÓN
- S.P.T. +3.500 — NIVEL EN ALZADO
- N.P.T. — NIVEL DE PISO TERMINADO
- N.M.C. — NIVEL MÁXIMO DE CUBIERTA
- N.L.A.L. — NIVEL DE LECHO ALTO DE LOSA
- N.P. — NIVEL DE PRETIL
- N.D.Z. — NIVEL DE DESPLANTE DE ZAPATA
- NOMENCLATURA DE EJES
- A — CORTE
- ALZADO " B " — NOMENCLATURA DE ALZADO
- 15.000 — COTAS
- TERMINA / INICIA — INDICA QUE SUBE Ó BAJA EN RAMPA Ó ESCALERA
- 0.90 — ANCHO DE VANO EN PUERTAS
- INDICA UBICACIÓN CÁMARA DE VIDEO
- ELEMENTO DE CONFINAMIENTO DE CARRIL
- LÍNEA DE VIALETAS EN PLANTA
- INDICA UBICACIÓN DE EXTINTOR
- PAVIMENTO TÁCTIL GUÍA DE DIRECCIÓN
- PAVIMENTO TÁCTIL INDICA CAMBIO DE DIRECCIÓN, INICIO Ó FINAL DE RUTA Y/O DESNIVEL
- REGISTRO
- LUMINARIA EN RAMPA DE ACCESO
- UBICACIÓN DE BOTÓN DE ACCESO PARA PERSONAS CON DISCAPACIDAD
- BO — UBICACIÓN DE BOTONERA DE OPERADOR
- T — UBICACIÓN DE TORRETA LUMINOSA
- BA — UBICACIÓN DE BOTÓN AUDIBLE PARA PERSONAS CON DISCAPACIDAD
- DUCTO ELÉCTRICO
- B.A.P. — BAJADA DE AGUAS PLUVIALES
- INDICA PLACAS DE SEÑALIZACIÓN TÁCTIL

GOBIERNO DE LA CIUDAD DE MEXICO
SECRETARIA DE OBRAS Y SERVICIOS
DIRECCIÓN GENERAL DE OBRAS PÚBLICAS

RIOBOO S. A. de C.V.

MTRO. JESÚS ANTONIO ESTEVA MEDINA
Secretario de Obras y Servicios

MTRO. ROBERTO SAMUEL CAPUANO TRIPP
Director General de METROBUS

ING. JUAN CARLOS FUENTES ORRALA
Director General de Construccion de Obras Publicas

ING. EUSEBIO CALIXTO MADARIAGA SOTO
Director de Construccion de Obra Publica 'B'

ING. JOSÉ MARÍA RIOBÓO MARTÍN
Director Responsable de Obra. - 0019

PROYECTO: AMPLIACION AL PROYECTO EJECUTIVO DEL CORREDOR DEL TRANSPORTE PUBLICO METROBUS LINEA 5 CALZ. DE LAS BOMBAS - PREPARATORIA 1

PLANO: PLANTA DE CONJUNTO ESTACIÓN MUYUGUARDA

FECHA:	ACOTACIONES:	PROYECTO:
CIUDAD DE MEXICO, 2019	METROS	RIOBOO, S.A. de C.V.

CLAVE DE PLANO: 19-ML5-ARQ-III-049-97701-P-00 — 0

SOFTWARE: AutoCAD 2018 ; Plot Date: 2019-10-30